

Straßenbauverwaltung: Freistaat Bayern, Autobahndirektion Südbayern
 Straße / Abschnittsnummer / Station: A99_450_1,703 bis A99_460_1,099




A 99 Autobahnring München
8-streifiger Ausbau AK München-Nord - AS Haar
Bauabschnitt II
AS Aschheim / Ismaning - AS Kirchheim

PROJIS-Nr.: 09.179930.10

FESTSTELLUNGSENTWURF

1. Tektur vom 22.11.2018

Grunderwerbsverzeichnis

<p>aufgestellt: Autobahndirektion Südbayern</p> <p style="text-align: center;"> Peiker, Ltd. Baudirektor München, den 24.01.2018</p>	<p>Planfestgestellt mit Beschluss der Regierung von Oberbayern Az. 32-4354.1-8-5</p> <p>München, 08.03.2019</p> <p>Deindl Regierungsdirektor</p> 
<p>1. Tektur aufgestellt: Autobahndirektion Südbayern</p> <p style="text-align: center;"> Dr. Eid, Baudirektor München, den 22.11.2018</p>	

Gemarkung Aschheim

Projekt: 130830_A99_Ost_BAII **GRUNDERWERBSVERZEICHNIS** 24.01.2018
 für die Straßenbaumaßnahme: A 99 - 8-streifiger Ausbau AS Aschheim/Ismaning - AS Kirchheim
 Stand vom Mittwoch, 24.01.2018 sortiert nach Flurstück

GE-Plan	Lfd. Nr.	Baukilometer	Eigentümer: Name, Vorname Straße Wohnort	Grundbuch von Band Blatt	Gemarkung Flurstück	Nutzungsart	Größe des Flurstücks laut Grundbuch* m²	zu erwerbende Fläche * m²	Summe Erwerb m²	Vorübergehend in Anspruch zu nehmende Fläche* m²	Summe VIA m²	Dauernd zu belastende Fläche * m²	Summe DB m²	Bemerkungen
1	2	3	4	5	6	7	8	9	Σ9	10	Σ10	11	Σ11	12
1	19.01	1+299		Aschheim 1765	Aschheim 171		10725			513	513			BLT
1 1	34.01 34.02	2+095		Aschheim 1146	Aschheim 175/6		30062	1795	1795	1698	1698			BLT BLT
1 1	22.01 22.02	1+544		Aschheim 1143	Aschheim 178		11517	84	84	270	270			BLT BLT
1 1	20.01 20.02	1+364		Aschheim 1953	Aschheim 186		4136	3191	3191	946	946			BLT BLT
1 1	21.01 21.02	1+415		Aschheim 3950	Aschheim 187		22163	1993	1993	20169	20169			BLT BLT
1 1	28.01 28.02	1+937		Aschheim 1791	Aschheim 188		2876	157	157	287	287			BLT BLT

* Aufgeführte Teilflächen sind ca. - Flächen vorbehaltlich der Schlussvermessung
 BLT: für Baulastträger der Maßnahme Straße; GDB: Grunddienstbarkeit

Gemarkung Aschheim

Projekt: 130830_A99_Ost_BAII **GRUNDERWERBSVERZEICHNIS** 24.01.2018
 für die Straßenbaumaßnahme: A 99 - 8-streifiger Ausbau AS Aschheim/Ismaning - AS Kirchheim
 Stand vom Mittwoch, 24.01.2018 sortiert nach Flurstück

GE-Plan	Lfd. Nr.	Baukilometer	Eigentümer: Name, Vorname Straße Wohnort	Grundbuch von Band Blatt	Gemarkung Flurstück	Nutzungsart	Größe des Flurstücks laut Grundbuch* m²	zu erwerbende Fläche * m²	Summe Erwerb m²	Vorübergehend in Anspruch zu nehmende Fläche* m²	Summe VIA m²	Dauernd zu belastende Fläche * m²	Summe DB m²	Bemerkungen
1	2	3	4	5	6	7	8	9	Σ9	10	Σ10	11	Σ11	12
1	23.01	1+636		Aschheim	Aschheim		13881	4584	4584		9298			BLT
1	23.02			3953	196					9298				BLT
1	25.01	1+785		Aschheim	Aschheim		2263	735	735		1528			BLT
1	25.02			3953	196/5					1528				BLT
1	24.01	1+759		Aschheim	Aschheim		4780				905			BLT
				1696	197						905			
1	26.01	1+817		Aschheim	Aschheim		3806	48	48		148			BLT
1	26.02			1791	203					45				BLT
1	26.03									103				BLT
1	30.01	2+044		Aschheim	Aschheim		14035				493			BLT
1	30.02			2405	209					81	574			BLT
1	33.01	2+070		Aschheim	Aschheim		2608				201			BLT
1	33.02			1143	209/2					249	450			BLT

* Aufgeführte Teilflächen sind ca. - Flächen vorbehaltlich der Schlussvermessung
 BLT: für Baulastträger der Maßnahme Straße; GDB: Grunddienstbarkeit

Gemarkung Aschheim

Projekt: 130830_A99_Ost_BAII **GRUNDERWERBSVERZEICHNIS** 24.01.2018
 für die Straßenbaumaßnahme: A 99 - 8-streifiger Ausbau AS Aschheim/Ismaning - AS Kirchheim
 Stand vom Mittwoch, 24.01.2018 sortiert nach Flurstück

GE-Plan	Lfd. Nr.	Baukilometer	Eigentümer: Name, Vorname Straße Wohnort	Grundbuch von		Gemarkung	Nutzungsart	Größe des Flurstücks laut Grundbuch* m ²	zu erwerbende Fläche * m ²	Summe Erwerb m ²	Vorübergehend in Anspruch zu nehmende Fläche* m ²	Summe VIA m ²	Dauernd zu belastende Fläche * m ²	Summe DB m ²	Bemerkungen
				Band	Blatt										
1	2	3	4	5		6	7	8	9	Σ9	10	Σ10	11	Σ11	12
1	27.01	1+927		Aschheim		Aschheim		3202	197	197		2604			BLT
1	27.02				1950	209/5					194				BLT
1	27.03										2410				BLT
1	31.01	2+055		Aschheim		Aschheim		3020			186	186			BLT
					2405	209/6									
1	36.01	2+114		Aschheim		Aschheim		30113			917	1110			BLT
1	36.02				1789	211					193				BLT
1	37.01	2+138		Aschheim		Aschheim		647	78	78		568			BLT
1	37.02				1791	211/3					568				BLT
1	32.01	2+065		Aschheim		Aschheim		550	550	550					BLT
					1143	211/7									

* Aufgeführte Teilflächen sind ca. - Flächen vorbehaltlich der Schlussvermessung
 BLT: für Baulastträger der Maßnahme Straße; GDB: Grunddienstbarkeit

Gemarkung Aschheim

Projekt: 130830_A99_Ost_BAII

GRUNDERWERBSVERZEICHNIS

24.01.2018

für die Straßenbaumaßnahme: A 99 - 8-streifiger Ausbau AS Aschheim/Ismaning - AS Kirchheim

Stand vom Mittwoch, 24.01.2018

sortiert nach Flurstück

GE-Plan	Lfd. Nr.	Baukilometer	Eigentümer: Name, Vorname Straße Wohnort	Grundbuch von		Gemarkung	Nutzungsart	Größe des Flurstücks laut Grundbuch* m²	zu erwerbende Fläche * m²	Summe Erwerb m²	Vorübergehend in Anspruch zu nehmende Fläche* m²	Summe VIA m²	Dauernd zu belastende Fläche * m²	Summe DB m²	Bemerkungen
				Band	Blatt										
1	2	3	4	5		6	7	8	9	Σ9	10	Σ10	11	Σ11	12
1	41.01	2+200		Aschheim		Aschheim		1028	174	174		854			BLT
1	41.02				1143	211/10					854				BLT
1	29.01	2+039		Aschheim		Aschheim		1500	40	40		1460			BLT
1	29.02				5178	211/11					1460				BLT
1	39.01	2+174		Aschheim		Aschheim		9323	1262	1262		8066			BLT
1	39.02				5207	213/1					8066				BLT
2	01.01	2+298		Aschheim		Aschheim		37668	668	715		4629			BLT
2	01.02				2103	214			47						BLT
2	01.03										2505				BLT
2	01.04										2124				BLT
1	38.01	2+148		Aschheim		Aschheim		36825			11011	11011			BLT
					5176	217									

* Aufgeführte Teilflächen sind ca. - Flächen vorbehaltlich der Schlussvermessung

BLT: für Baulastträger der Maßnahme Straße; GDB: Grunddienstbarkeit

Gemarkung Aschheim

Projekt: 130830_A99_Ost_BAII **GRUNDERWERBSVERZEICHNIS** 24.01.2018
 für die Straßenbaumaßnahme: A 99 - 8-streifiger Ausbau AS Aschheim/Ismaning - AS Kirchheim
 Stand vom Mittwoch, 24.01.2018 sortiert nach Flurstück

GE-Plan	Lfd. Nr.	Baukilometer	Eigentümer: Name, Vorname Straße Wohnort	Grundbuch von Band Blatt	Gemarkung Flurstück	Nutzungsart	Größe des Flurstücks laut Grundbuch* m²	zu erwerbende Fläche * m²	Summe Erwerb m²	Vorübergehend in Anspruch zu nehmende Fläche* m²	Summe VIA m²	Dauernd zu belastende Fläche * m²	Summe DB m²	Bemerkungen
1	2	3	4	5	6	7	8	9	Σ9	10	Σ10	11	Σ11	12
1	40.01	2+189		Aschheim 1143	Aschheim 217/2		441	441	441					BLT
1 1	35.01 35.02	2+101		Aschheim 1143	Aschheim 217/5		2430	55	55	793	793			BLT BLT
2 2	05.01 05.02	2+670		Aschheim 1548	Aschheim 257/2		17213	252	252	3044	3044			BLT BLT
2 2	07.01 07.02	2+900		Aschheim 2100	Aschheim 258/4		17646	570	570	177	177			BLT BLT
2 2	08.01 08.02	2+986		Aschheim 1791	Aschheim 270/5		1361	6	6	15	15			BLT BLT
2 2	10.01 10.02	3+125		Aschheim 1143	Aschheim 283/2		2193	1124	1124	1070	1070			BLT BLT

* Aufgeführte Teilflächen sind ca. - Flächen vorbehaltlich der Schlussvermessung
 BLT: für Baulastträger der Maßnahme Straße; GDB: Grunddienstbarkeit

Gemarkung Aschheim

Projekt: 130830_A99_Ost_BAII

GRUNDERWERBSVERZEICHNIS

24.01.2018

für die Straßenbaumaßnahme: A 99 - 8-streifiger Ausbau AS Aschheim/Ismaning - AS Kirchheim

Stand vom Mittwoch, 24.01.2018

sortiert nach Flurstück

GE-Plan	Lfd. Nr.	Baukilometer	Eigentümer: Name, Vorname Straße Wohnort	Grundbuch von		Gemarkung	Nutzungsart	Größe des Flurstücks laut Grundbuch* m ²	zu erwerbende Fläche * m ²	Summe Erwerb m ²	Vorübergehend in Anspruch zu nehmende Fläche* m ²	Summe VIA m ²	Dauernd zu belastende Fläche * m ²	Summe DB m ²	Bemerkungen
				Band	Blatt										
1	2	3	4	5		6	7	8	9	Σ9	10	Σ10	11	Σ11	12
2	12.01	3+149		Aschheim		Aschheim		16445	461	461		679			BLT
2	12.02				1078						679				BLT
1	02.01	0+138		Aschheim		Aschheim		4611			1186	1186			BLT
					909										
1	09.01	0+761		Aschheim		Aschheim		722	722	722					BLT
					1696										
1	01.01	0+034		Aschheim		Aschheim		4948			378	378			BLT
					4676										
1	03.01	0+532		Aschheim		Aschheim		42156			9437	9437			BLT
					1796										
1	08.01	0+744		Aschheim		Aschheim		12142			137	137			BLT
					1765										

* Aufgeführte Teilflächen sind ca. - Flächen vorbehaltlich der Schlussvermessung

BLT: für Baulastträger der Maßnahme Straße; GDB: Grunddienbarkeit

Gemarkung Aschheim

Projekt: 130830_A99_Ost_BAII **GRUNDERWERBSVERZEICHNIS** 24.01.2018
 für die Straßenbaumaßnahme: A 99 - 8-streifiger Ausbau AS Aschheim/Ismaning - AS Kirchheim
 Stand vom Mittwoch, 24.01.2018 sortiert nach Flurstück

GE-Plan	Lfd. Nr.	Baukilometer	Eigentümer: Name, Vorname Straße Wohnort	Grundbuch von Band Blatt	Gemarkung Flurstück	Nutzungsart	Größe des Flurstücks laut Grundbuch* m²	zu erwerbende Fläche * m²	Summe Erwerb m²	Vorübergehend in Anspruch zu nehmende Fläche* m²	Summe VIA m²	Dauernd zu belastende Fläche * m²	Summe DB m²	Bemerkungen
1	2	3	4	5	6	7	8	9	Σ9	10	Σ10	11	Σ11	12
1	13.01	0+805		Aschheim	Aschheim		2377			165	450		99	BLT
1	13.02			2113	1610/14					270				BLT
1	13.03									15				BLT
1	13.04											99		GDB
1	10.01	0+772		Aschheim	Aschheim		318	318	318					BLT
				1904	1615									
1	11.01	0+792		Aschheim	Aschheim		2550	2506	2506					BLT
				1072	1616									
1	16.01	0+852		Aschheim	Aschheim		13600	5163	5163		8313			BLT
1	16.02			1072	1617					8313				BLT
1	15.01	0+817		Aschheim	Aschheim		1310			21	21		27	BLT
1	15.02			1078	1622							27		GDB
1	18.01	0+940		Aschheim	Aschheim		12201	672	672		1927			BLT
1	18.02			852	1623					1927				BLT

* Aufgeführte Teilflächen sind ca. - Flächen vorbehaltlich der Schlussvermessung
 BLT: für Baulastträger der Maßnahme Straße; GDB: Grunddienstbarkeit

Gemarkung Aschheim

Projekt: 130830_A99_Ost_BAII **GRUNDERWERBSVERZEICHNIS** 24.01.2018
 für die Straßenbaumaßnahme: A 99 - 8-streifiger Ausbau AS Aschheim/Ismaning - AS Kirchheim
 Stand vom Mittwoch, 24.01.2018 sortiert nach Flurstück

GE-Plan	Lfd. Nr.	Baukilometer	Eigentümer: Name, Vorname Straße Wohnort	Grundbuch von Band Blatt	Gemarkung Flurstück	Nutzungsart	Größe des Flurstücks laut Grundbuch* m ²	zu erwerbende Fläche * m ²	Summe Erwerb m ²	Vorübergehend in Anspruch zu nehmende Fläche* m ²	Summe VIA m ²	Dauernd zu belastende Fläche * m ²	Summe DB m ²	Bemerkungen
1	2	3	4	5	6	7	8	9	Σ9	10	Σ10	11	Σ11	12
1	17.01	0+887		Aschheim	Aschheim		5834	28	28		9			BLT
1	17.02			1078	1623/3					9				BLT
1	14.01	0+817		Aschheim	Aschheim		2840	38	38					BLT
				909	1624									
1	12.01	0+792		Aschheim	Aschheim		621	245	245		72		41	BLT
1	12.02			909	1624/4					57				BLT
1	12.03									15				BLT
1	12.04											41		GDB
1	04.01	0+622		Aschheim	Aschheim		485				134	134		BLT
				1954	1658									
1	05.01	0+669		Aschheim	Aschheim		4756				549	1822		BLT
	05.02			1805	1658/6					1273				BLT
1	07.01	0+735		Aschheim	Aschheim		58175				12370	12370		BLT
				4057	1660									

* Aufgeführte Teilflächen sind ca. - Flächen vorbehaltlich der Schlussvermessung
 BLT: für Baulastträger der Maßnahme Straße; GDB: Grunddienstbarkeit

Gemarkung Aschheim

Projekt: 130830_A99_Ost_BAII **GRUNDERWERBSVERZEICHNIS** 24.01.2018
 für die Straßenbaumaßnahme: A 99 - 8-streifiger Ausbau AS Aschheim/Ismaning - AS Kirchheim
 Stand vom Mittwoch, 24.01.2018 sortiert nach Flurstück

GE-Plan	Lfd. Nr.	Baukilometer	Eigentümer: Name, Vorname Straße Wohnort	Grundbuch von		Gemarkung	Nutzungsart	Größe des Flurstücks laut Grundbuch* m ²	zu erwerbende Fläche * m ²	Summe Erwerb m ²	Vorübergehend in Anspruch zu nehmende Fläche* m ²	Summe VIA m ²	Dauernd zu belastende Fläche * m ²	Summe DB m ²	Bemerkungen
				Band	Blatt										
1	2	3	4	5		6	7	8	9	Σ9	10	Σ10	11	Σ11	12
1	06.01	0+731		Aschheim 1143	Aschheim 1681/1			3361	440	440					BLT

* Aufgeführte Teilflächen sind ca. - Flächen vorbehaltlich der Schlussvermessung
 BLT: für Baulastträger der Maßnahme Straße; GDB: Grunddienstbarkeit

Gemarkung Kirchheim b. München

Projekt: 130830_A99_Ost_BAII

GRUNDERWERBSVERZEICHNIS

24.01.2018 / 26.09.2018

für die Straßenbaumaßnahme: A 99 - 8-streifiger Ausbau AS Aschheim/Ismaning - AS Kirchheim

Stand vom Mittwoch, 24.01.2018 / 26.09.2018

sortiert nach Flurstück

GE-Plan	Lfd. Nr.	Baukilometer	Eigentümer: Name, Vorname Straße Wohnort	Grundbuch von		Gemarkung	Nutzungsart	Größe des Flurstücks laut Grundbuch* m ²	zu erwerbende Fläche * m ²	Summe Erwerb m ²	Vorübergehend in Anspruch zu nehmende Fläche* m ²	Summe VIA m ²	Dauernd zu belastende Fläche * m ²	Summe DB m ²	Bemerkungen
				Band	Blatt										
1	2	3	4	5		6	7	8	9	Σ9	10	Σ10	11	Σ11	12
2	02.01	2+425		Kirchheim	Kirchheim	Kirchheim		1815	24	24		44			BLT
2	02.02			b.München	b.München	b.München					44				BLT
				3043		1030									
2	04.01	2+638		Kirchheim	Kirchheim	Kirchheim		2894			2806	2806			BLT
				b.München	b.München	b.München									
				817		1032/1									
2	03.01	2+495		Kirchheim	Kirchheim	Kirchheim		11095			1100	1100			BLT
				b.München	b.München	b.München									
				463		1033									
2	06.01	2+729		Kirchheim	Kirchheim	Kirchheim		13431	366	366		2745			BLT
2	06.02			b.München	b.München	b.München					2745				BLT
				459		1034/4									
2	09.01	3+000		Kirchheim	Kirchheim	Kirchheim		2923	40	40					BLT
				b.München	b.München	b.München									
				3043		1038									
2	11.01	3+140		Kirchheim	Kirchheim	Kirchheim		44847	2766	2766					BLT
				b.München	b.München	b.München									
				463		1039									

* Aufgeführte Teilflächen sind ca. - Flächen vorbehaltlich der Schlussvermessung

BLT: für Baulastträger der Maßnahme Straße; GDB: Grunddienstbarkeit

Gemarkung Kirchheim b. München

Projekt: 130830_A99_Ost_BAII **GRUNDERWERBSVERZEICHNIS** 24.01.2018 / 26.09.2018
 für die Straßenbaumaßnahme: A 99 - 8-streifiger Ausbau AS Aschheim/Ismaning - AS Kirchheim
 Stand vom Mittwoch, 24.01.2018 / 26.09.2018 sortiert nach Flurstück

GE-Plan	Lfd. Nr.	Baukilometer	Eigentümer: Name, Vorname Straße Wohnort	Grundbuch von		Gemarkung	Nutzungsart	Größe des Flurstücks laut Grundbuch* m²	zu erwerbende Fläche * m²	Summe Erwerb m²	Vorübergehend in Anspruch zu nehmende Fläche* m²	Summe VIA m²	Dauernd zu belastende Fläche * m²	Summe DB m²	Bemerkungen
				Band	Blatt										
1	2	3	4	5		6	7	8	9	Σ9	10	Σ10	11	Σ11	12
2	13.01	3+281		Kirchheim		Kirchheim		3300	40	40		148			BLT
2	13.02			b.München 3043		b.München 1041					448 36	36			BLT
													36	36	GDB

* Aufgeführte Teilflächen sind ca. - Flächen vorbehaltlich der Schlussvermessung
 BLT: für Baulastträger der Maßnahme Straße; GDB: Grunddienstbarkeit

Gemarkung Heimstetten

Projekt: 130830_A99_Ost_BAII **GRUNDERWERBSVERZEICHNIS** 24.01.2018 / 26.09.2018
für die Straßenbaumaßnahme: A 99 - 8-streifiger Ausbau AS Aschheim/Ismaning - AS Kirchheim
Stand vom Mittwoch, 24.01.2018 / 26.09.2018 sortiert nach Flurstück

GE-Plan	Lfd. Nr.	Baukilometer	Eigentümer: Name, Vorname Straße Wohnort	Grundbuch von		Gemarkung	Nutzungsart	Größe des Flurstücks laut Grundbuch* m ²	zu erwerbende Fläche * m ²	Summe Erwerb m ²	Vorübergehend in Anspruch zu nehmende Fläche* m ²	Summe VIA m ²	Dauernd zu belastende Fläche * m ²	Summe DB m ²	Bemerkungen
				Band	Blatt										
1	2	3	4	5		6	7	8	9	Σ9	10	Σ10	11	Σ11	12
2	20.01	3+872		Heimstetten 2028	Heimstetten 83/2			23191			5085	5085			BLT
2	18.01 18.02	3+792		Heimstetten 2244	Heimstetten 85/3			7462			4649	4649	386	386	BLT GDB
2	19.01	3+793		Heimstetten 2243	Heimstetten 85/6			3409			3409	3409			BLT
2	17.01	3+710		Heimstetten 569	Heimstetten 86/1			1832			1826	1826			BLT
2	21.01 21.02	3+660		Heimstetten 579	Heimstetten 87			70389			111	111	721	721	BLT GDB
2	22.01	3+660		Heimstetten 579	Heimstetten 87/7			4824					4621	4621	GDB

Gemarkung Heimstetten

Projekt: 130830_A99_Ost_BAII **GRUNDERWERBSVERZEICHNIS** 24.01.2018 / 26.09.2018
 für die Straßenbaumaßnahme: A 99 - 8-streifiger Ausbau AS Aschheim/Ismaning - AS Kirchheim
 Stand vom Mittwoch, 24.01.2018 / 26.09.2018 sortiert nach Flurstück

GE-Plan	Lfd. Nr.	Baukilometer	Eigentümer: Name, Vorname Straße Wohnort	Grundbuch von		Gemarkung	Nutzungsart	Größe des Flurstücks laut Grundbuch* m²	zu erwerbende Fläche * m²	Summe Erwerb m²	Vorübergehend in Anspruch zu nehmende Fläche* m²	Summe VIA m²	Dauernd zu belastende Fläche * m²	Summe DB m²	Bemerkungen
				Band	Blatt										
1	2	3	4	5		6	7	8	9	Σ9	10	Σ10	11	Σ11	12
2	16.01	3+528		Heimstetten 2243		Heimstetten 89/3		1554	137	137					BLT
2	15.01	3+403		Heimstetten		Heimstetten		58337	7190	7190		2432			BLT
2	15.02			1924		90			657	657	2432	2596			BLT
											2596		2596	2596	GDB
2	14.01	3+399		Heimstetten 2942		Heimstetten 90/1		4120	4120	4120					BLT

* Aufgeführte Teilflächen sind ca. - Flächen vorbehaltlich der Schlussvermessung
 BLT: für Baulastträger der Maßnahme Straße; GDB: Grunddienstbarkeit